Ringkasan rapat Tim Teknis Penilian Dok. ANDAL dan RKL – RPL Rencana Pengembangan Bandara Udara Mindiptana kab. Boven Digoel

Pada Hari ini tanggal, kamis 25 Oktober 2018, Pemerintah Provinsi Papua melaui Dinas Pengelola Lingkungan Hidup melaksanakan Rapat Tim Teknis Penilaian Dokumen ANDAL dan RKL – RPL Rencana Pengembangan Bandara Udara Mindiptana di kampung Andopbid distrik Mindiptana dengan panjang landasan pacu 900 meter, lebar landasan pacu 30 meter. kabupaten Mappi Provinsi Papua.Pemrakarsa **Kementerian Perhubungan Direktorat Jenderal Perhubungan Udara Kantor Unit Perhubungan Bandara Udara Kelas III Mindiptana kabupaten Boven Digoel.** Rapat ini dipimpin oleh Ir. Frans B. Linthin ketua Tim teknis AMDAL. Dilaksankan di Ruang Rapat LAB Lingkungan Hidup Provinsi Papua.

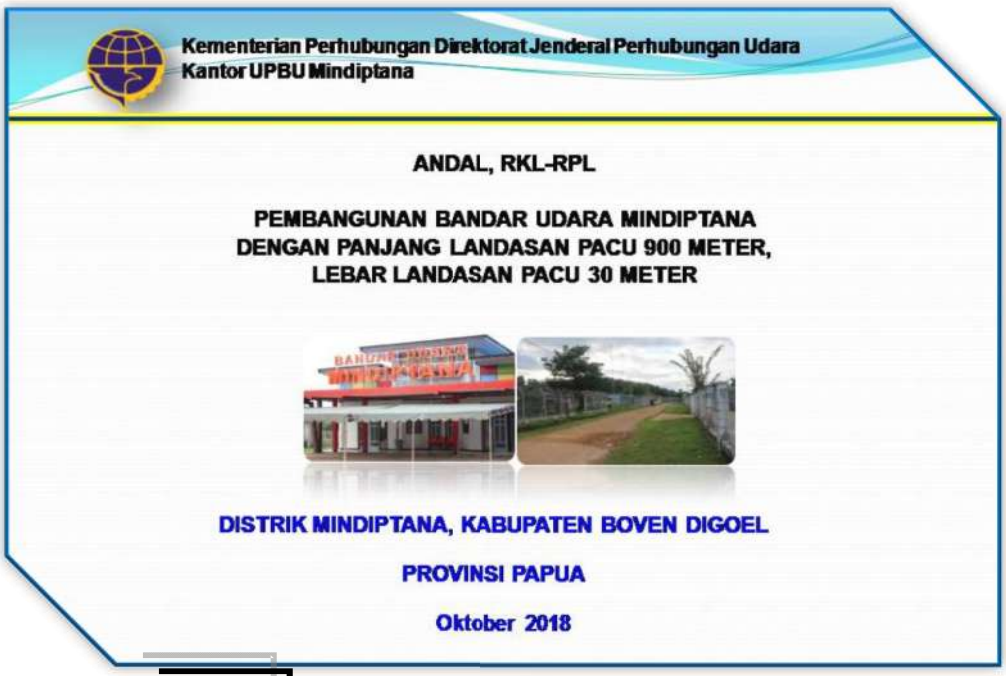

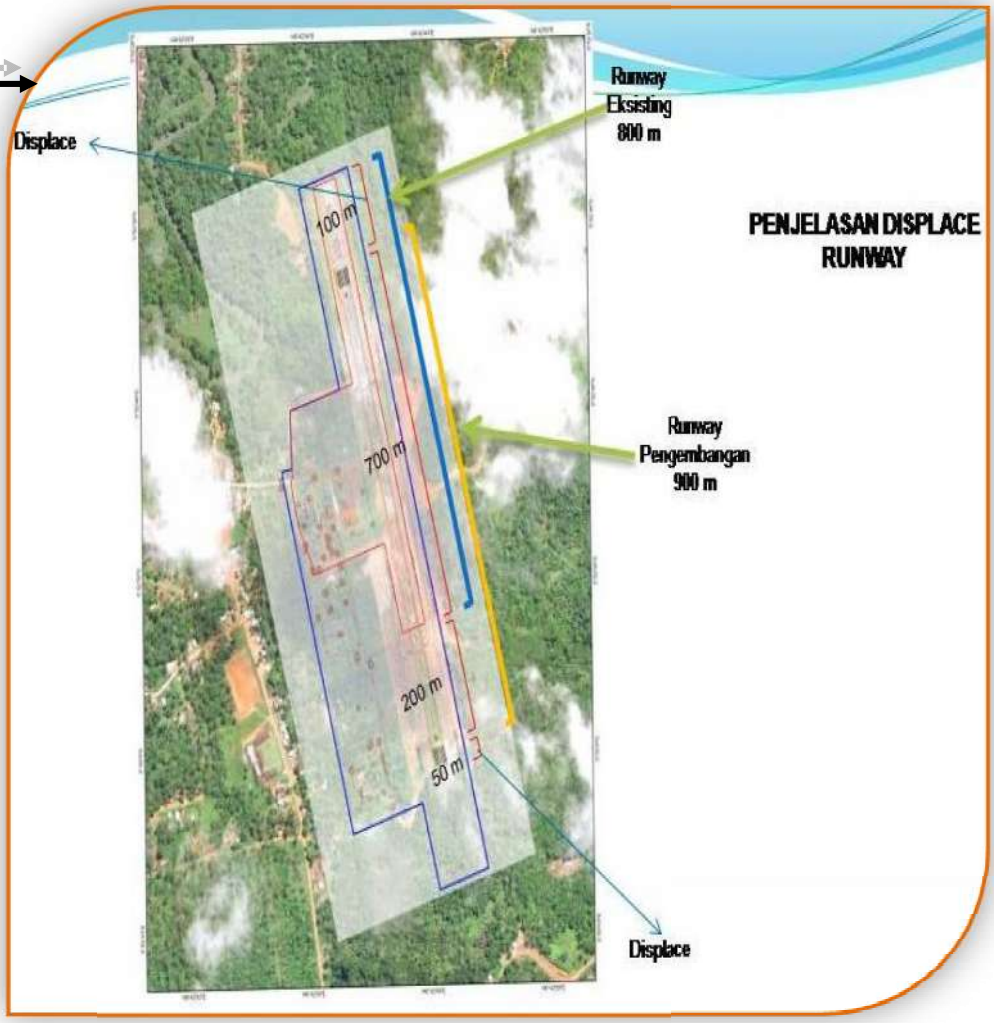

Batas Utara : Bandara Mindiptana Eksisting

LAYOUT PENGEMBANGAN BANDAR UDARA MINDIPTANA SESUAI KP.660 TAHUN 2017 TENTANG RENCANA INDUK BANDARA
Kegiatan pengembangan yang akan dilakukan, antara lain:
• Gedung PKP PK
• Pembersihan Obstacle RW 34
• Runway strip (ada slope 5%
• Jalan akses di pelataran parkir
• Pembuatan Talud
• Pelebaran apron
• Rehabilitasi Gedung Operasional

Batas Timur: Perkampungan warga Kp. Andopbit

Kp. Nyimbang
Lahan Sagu
Batas Barat :
• Kp. Nyimbang di sisi barat bandara eksisting
• Lahan sagu di sisi barat bandara eksisting yang sering banjir

Batas Selatan: Tanah milik Adat dan perkebunan warga di sisi selatan landasan. Perbedaan elevasi lahan perkebunan dengan landasan bandara sisi selatan ± 7-10 m

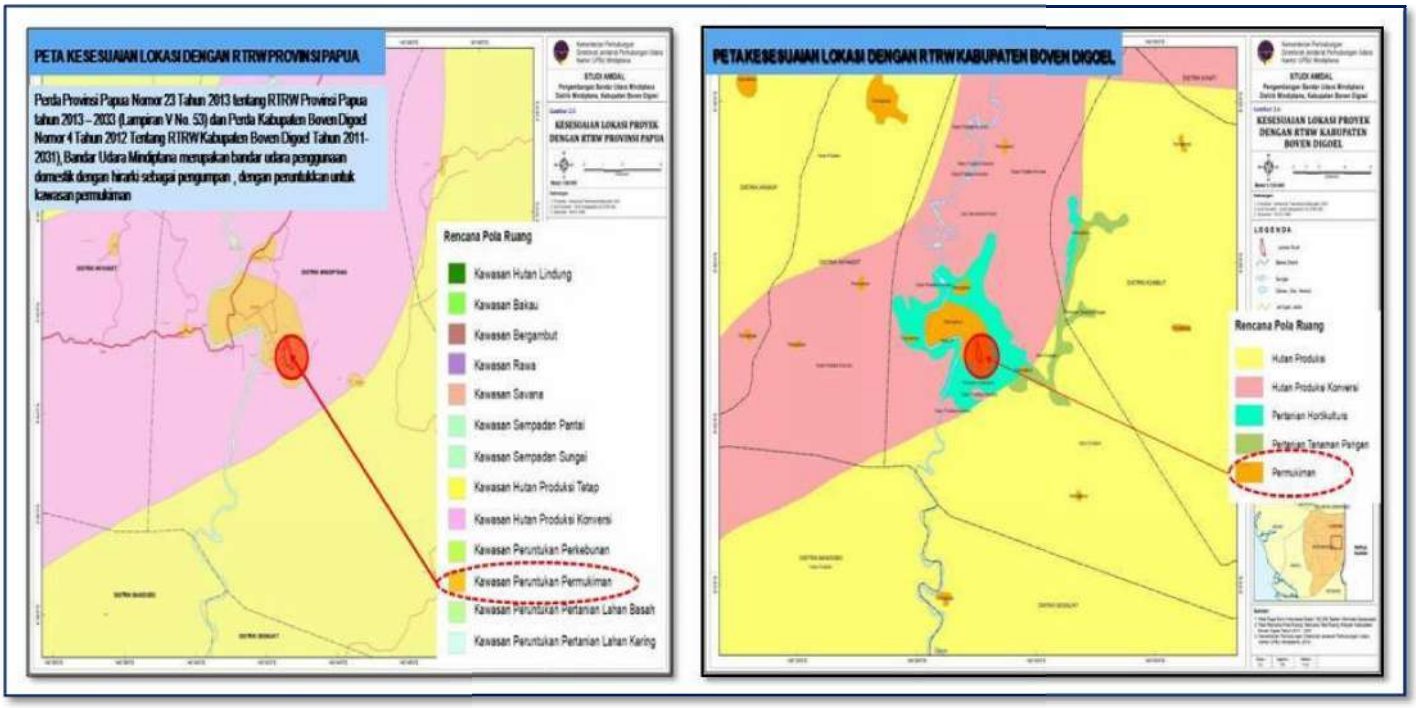
PETA KESESUAIAN LOKASI DENGAN RTRW PROVINSI PAPUA
Perda Provinsi Papua Nomor 23 Tahun 2013 tentang RTRW Provinsi Papua tahun 2013 – 2033 (Lampiran V No. 53) dan Perda Kabupaten Boven Digoel Nomor 4 Tahun 2012 Tentang RTRW Kabupaten Boven Digoel Tahun 2011-2031), Bandar Udara Mindiptana merupakan bandar udara penggunaan domestik dengan hierarki sebagai pengumpan , dengan peruntukkan untuk kawasan permukiman
KESESUAIAN LOKASI PROYEK DENGAN RTRW PROVINSI PAPUA
Rencana Pola Ruang
Kawasan Hutan Lindung
Kawasan Bakau
Kawasan Bergambut
Kawasan Rawa
Kawasan Savana
Kawasan Sempadan Pantai
Kawasan Sempadan Sungai
Kawasan Hutan Produksi Tetap
Kawasan Hutan Produksi Konversi
Kawasan Peruntukan Perkebunan
Kawasan Peruntukan Permukiman
Kawasan Peruntukan Pertanian Lahan Basah
Kawasan Peruntukan Pertanian Lahan Kering
PETA KESESUAIAN LOKASI DENGAN RTRW KABUPATEN BOVEN DIGOEL
KESESUAIAN LOKASI PROYEK DENGAN RTRW KABUPATEN BOVEN DIGOEL
LEGENDA
Rencana Pola Ruang
Hutan Produksi
Hutan Produksi Konversi
Pertanian Horticultura
Pertanian Tanaman Pangan
Permukiman

Demikian.