

**# KERANGKA ACUAN (KA) RENCANA PEMBANGUNAN VENUE (STADION) BOLA KAKI DI KABUPATEN MIMIKA
PROVINSI PAPUA . Pemrakarsa Dinas Pekerjaan Umum dan Penataan Ruang Kabupaten Mimika**

Pada hari Senin 11 Oktober 2019, Pemerintah Provinsi Papua, Dinas Pengelola Lingkungan Hidup, Sekretariat Komisi AMDAL , melaksanakan rapat Tim Teknis dalam rangka pembahasan Dokumen **KERANGKA ACUAN (KA) RENCANA PEMBANGUNAN VENUE (STADION) BOLA KAKI DI KABUPATEN MIMIKA PROVINSI PAPUA.**

Rapat ini di pimpin langsung oleh Ir. Frans B Linthin Selakau Ketua Sekretariat AMDAL Provinsi Papua, bertempat di Aula Dinas kantor Otonom Kota raja.

Dalam rapat ini dihadiri oleh Pemerintah Daerah Kabupaten Mimika, dari instansi; Dinas Lingkungan Hidup Kabupaten Mimika, Bappeda Mimika dan juga Tim Teknis dan perwakilan UNCEN.

Penanggung Jawab : Dominggus R.H.Mayaut,ST.M.Si. alamat kantor **Jl. Cendrawasih SP III, Kantor Pusat Pemerintahan Gedung D Lt.1 Timika**

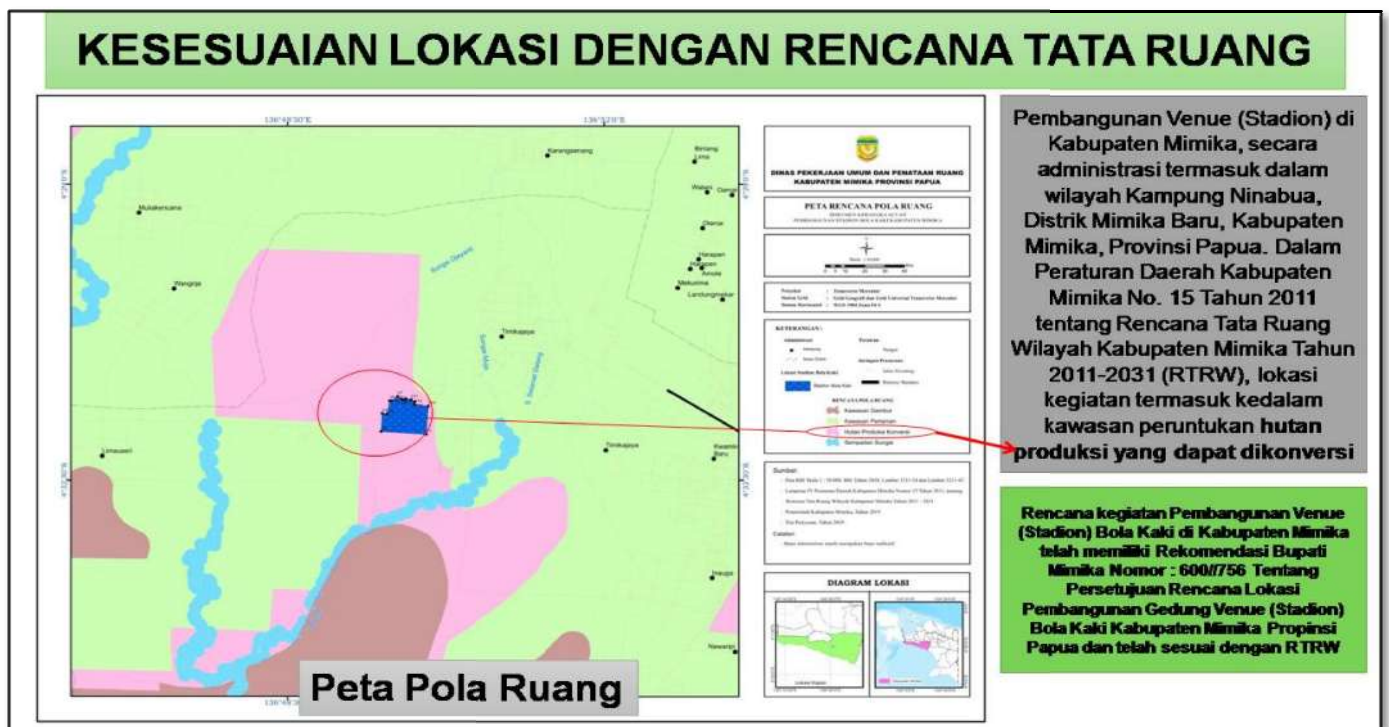
Penyusun Studi AMDAL : PT. Ecotropika Multi Konsultan

Jl Syekh Yusuf, Komp Minasa Sari B.14 No. 4tropika_mk@yahoo.co.id Nomor registrasi 00154/LPJ/AMDAL-1/LRK/KLHK

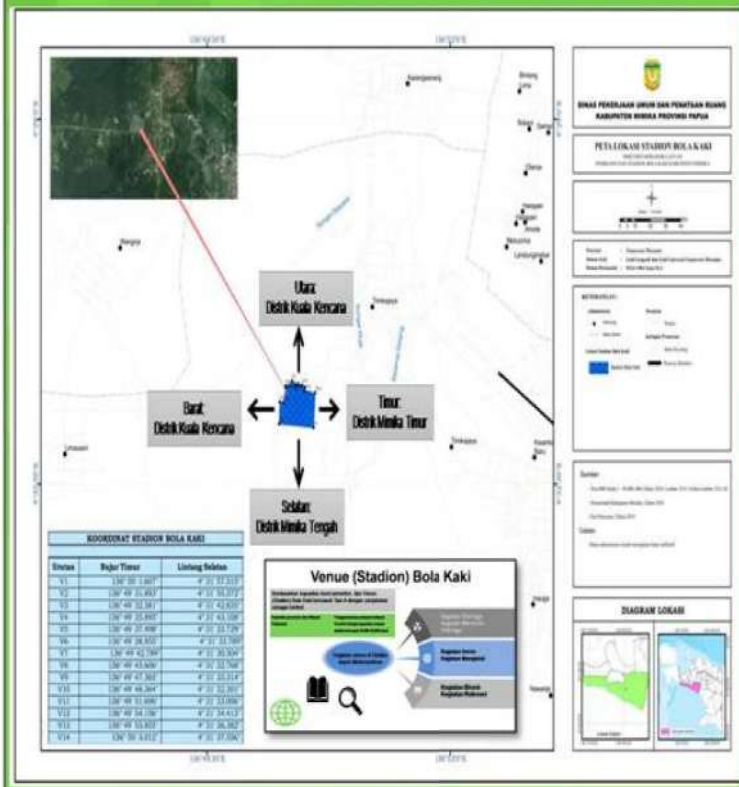
Dasar : Merujuk pada Peraturan Menteri Negara Lingkungan Hidup Republik Indonesia Nomor 05 Tahun 2012 tentang Jenis Rencana Usaha Dan/ Atau Kegiatan Yang Wajib Memiliki Analisis Mengenai Dampak Lingkungan Hidup **Pada Lampiran I Huruf A Bidang Multisektor** Nomor 5 menjelaskan untuk pembangunan bangunan gedung ≥ 10.000 meter persegi atau luas lahan ≥ 5 hektar wajib memiliki AMDAL, maka rencana kegiatan ini wajib dilengkapi dengan dokumen AMDAL. **PENDEKATAN STUDI** Sesuai Pasal 8 ayat (1) dan ayat (2) Peraturan Pemerintah Nomor 27 Tahun 2012 tentang Izin Lingkungan, maka studi AMDAL rencana pembangunan Venue (Stadion) Bola Kaki di Kabupaten Mimika akan dilaksanakan melalui pendekatan studi tunggal karena kewenangan pembinaan dan/atau pengawasannya berada di bawah satu kementerian yaitu Dinas Pekerjaan Umum dan Penataan Ruang Kabupaten Mimika.

Diharapkan dengan adanya kajian AMDAL ini, dampak lingkungan yang timbul dari aktivitas prakonstruksi hingga pasca konstruksi Venue (Stadion) Bola Kaki di Kabupaten Mimika mampu dikendalikan dan diminimalisasi dan memberikan arahan pengelolaan dan pemantauan lingkungan dalam rangka meminimalkan dampak negatif dan memaksimalkan dampak positif dari rencana kegiatan Venue (Stadion) Bola Kaki di Kabupaten Mimika.

Deskripsi kegiatan :



PETA LOKASI

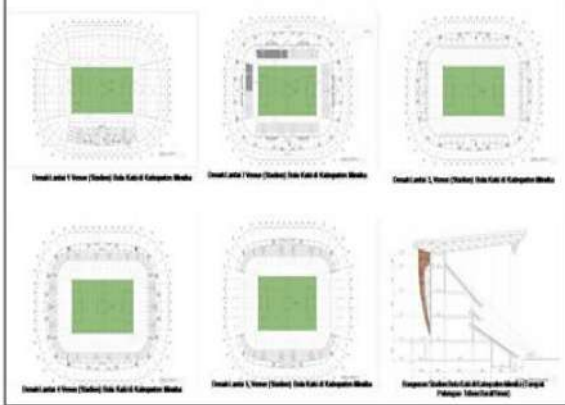


SPESIFIKASI RENCANA PEMBANGUNAN VENUE (STADION)

1. Luas lahan yang dibangun tahap Pertama untuk Stadion Utama/Stadion Bola Kaki	: 12,417 Ha
2. Luas lahan pengembangan area stadion	: 47,623 Ha
3. Luas area/ lahan total	: 60,04 Ha
4. Luas dasar bangunan stadion utama (Bola Kaki)	: 26.488,46 m ²
5. Luas bangunan total stadion utama (Bola Kaki)	: 94.096,20 m ²
6. Tinggi Bangunan	: 5 Lantai (32,5 m pada Top Ring Block)
7. Kapasitas Stadion	: 35.000 penonton
8. Area parkir	: 8.975,08 m ²
9. Area terbuka hijau	: 42.331,42 m ²

Sumber: SK UGM/REVISI/REJENPLA/2/8/2019 dan DED Venue (Stadion) Bola Kaki di Kabupaten Mimika, 2019

Denah Venue Stadion Bola Kaki di Kabupaten Mimika



RINCIAN FUNGSI RUANG (STADION) UTAMA

Fungsi Ruang	Jumlah ruang	Keterangan
Lantai 1		
Ruang kantor pengelola	1	
Mushola	3	
Commercial area	1	
Medis	1	
Sekretariat panitia/ ruang serba guna	1	
Ruang pemanasan subgrade	2	
Ruang wasit	2	
Ruang ballboy	1	
Ruang player escort	1	
Hall pemain	1	
Ruang doping control	1	
Ruang match com	1	
Press confrence room	1	
Ruang tv production	1	
KM/WC	5	Total 12 unit
Security central control	1	
FCC	1	
Ruang P3K	1	
Ruang pijat	4	
Whirpool	4	
Ruang coach & team official	4	
Ruang ganti atlet	4	
Ruang tech regional	1	
Ruang meeting	1	
Ruang panel	2	
Ruang holding WIP	1	
Lobby VVIP	1	
Match manager	1	
Pantry	1	
Ruang kerja media	1	
Garasi bus pemain	1	
Teknisi & workshop maintenance	1	
Kafetaria	1	
Musik	4	

No	Fungsi Ruang	Jumlah ruang	Keterangan
1.	Lantai 2		
1.	Ruang panel	4	
1.	Toilet	16	256 unit toilet
	Lantai 3		
2.	Ruang panel	4	
	Ruang	12	
1.	Lantai 4		
1.	Ruang panel	4	
	Lantai 5		
	Ruang	4	
	Total Luas Bangunan		

PENGGUNAAN LAHAN KESELURUHAN				PENGGUNAAN LAHAN TAHAP 1			
No	Penggunaan Lahan	Luas (m ²)	Persentase (%)	No	Penggunaan Lahan	Luas (m ²)	Persentase (%)
A. Lahan Pembangunan Tahap I (Area Stadion Bola Kaki)				A. Bangunan			
1	Lapangan Utama	28.792,53	23,19	1	Lapangan Utama	28.792,53	23,19
2	Lapangan pelatihan	7.140,00	5,75	2	Lapangan Pelatihan	7.140	5,75
3	Area Parkir	8.975,08	7,23	Total A		35.932,53	28,94
4	Ruang Terbuka Hijau	42.331,42	34,09	B. Jalan dan Penghijauan			
5	Jalan	14.885,89	11,96	1	Area Parkir	8.975,08	7,23
6	Open Space	22.075,08	17,78	2	Jalan	14.885,89	11,99
Total Luas Pembangunan Tahap I		124.170,00	100,00	3	Ruang Terbuka Hijau	42.331,42	34,09
B. Lahan Pengembangan Venue (Stadion)				4	Open Space	22.045,08	17,75
1	Aquatic Center	Belum ada rencana detail		Total B		88.267,47	71,06
2	Istora (GOR Serbaguna)	Belum ada rencana detail		Total A + B		124.170	100
3	Lapangan Tenis	Belum ada rencana detail				KDB	48,15
4	Lapangan Baseball	Belum ada rencana detail				KDH	51,85
5	Lapangan Pemanasan	Belum ada rencana detail					
6	Lapangan Panahan	Belum ada rencana detail					
7	Lapangan Atletik	Belum ada rencana detail					
8	Fan Festival Art	Belum ada rencana detail					
9	Area Parkir	Belum ada rencana detail					
10	Reserved-Area Hijau	Belum ada rencana detail					
Total Luas Lahan Pengembangan		47,623					
Total Keseluruhan Lahan		60,04					

Demikian informasi ini dipublikasi untuk dapat di ketahui oleh masyarakat.